

COMENTARIOS SOBRE LAS ACTIVIDADES DE LA FLOTA FIS Y LOS
CERQUEROS ESPAÑÓLES EN EL ATLANTICO ESTE DURANTE 1976-77

por

Al. Santos Guerra

SUMMARY

In this document we present some aspects of the FIS fleet and Spanish ps activities in the different sectors of the NE Atlantic during 1976-77. The coverage rate for Spanish statistics is lower, especially in the Gulf of Guinea.

RESUME

Ce document présente les aspects qualitatifs des résultats obtenus par la flottille FIS et les canneurs espagnols dans les différentes zones de l'Atlantique Est au cours de la période 1976-77. Le taux de couverture des données de la flottille espagnole est inférieur à celui de la flottille FIS, tout particulièrement dans le golfe de Guinée.

RESUMEN

En este documento se presentan aspectos cualitativos de los resultados obtenidos por la flota FIS y los cerqueros españoles en los diferentes sectores del Atlántico oriental, durante 1976-77. La cobertura de los datos de ésta última flota es inferior a la FIS, especialmente en el Golfo de Guinea.

1.- Introducción .- La cobertura estadística de la flota española que opera en el Atlántico oriental, varía según los meses del año. Cuando pesca en el sector de Dakar y proximidades, ésta cobertura es buena, dado que existe un acuerdo entre el IEO- ORSTOM, para hacer las encuestas y muestrear las capturas, pero cuando las operaciones tienen lugar en el Golfo de Guinea, existen problemas de infraestructura practicamente solucionados en la actualidad, que sólo permitian obtener información de la distribución de tallas, por lo cual es necesario hacer las hipótesis correspondientes, teniendo en cuenta otras flotas como la Franco- Ivoire- Senegalesa(FIS), dotadas de un sistema estadístico más completo.

Los datos que figuran en este documento, comprenden al conjunto de la flota FIS, es decir a los cañeros con hielo, cañeros congeladores y cerqueros. Los de la flota española corresponden a los barcos de cerco.

2.- Capturas de la flota española por sector.-

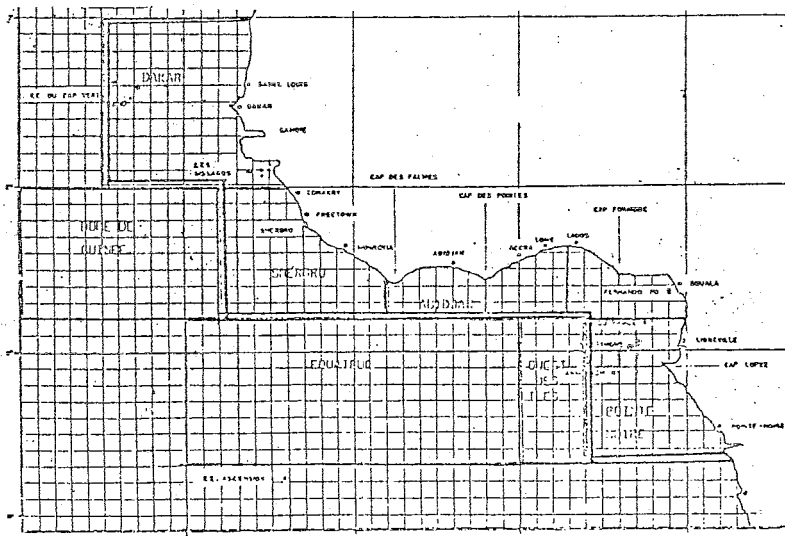


Fig. 1.-
Sectores de pesca.

De la información que se desprende de los libros de bitácora de los barcos españoles encuestados, en 1976, los sectores de capturas más importantes fueron los siguientes:

En Enero, Punta Negra y Abidjan. En Febrero y Marzo Abidjan. En Abril Dakar. Durante Mayo, los mejores resultados se obtuvieron en la "Dôme" de Guinea, Sherbroo y Dakar.

En Junio en la "Dôme" de Guinea, y en Julio y Agosto en Dakar y también en Punta Negra para éste último.

Asimismo Dakar fué el sector con mejores pescas en los meses de Setiembre y Octubre. En Noviembre y Diciembre, al W de las islas, en el Golfo de Guinea.

En 1977 y durante los meses de Enero- Febrero , se pescó en los sectores W de las islas y Ecuador, para continuar en Marzo en la "Dôme" de Guinea y Sherbroo. Este último y Dakar fueron las mejores zonas para los cerqueros españoles en Abril y Mayo. En Julio, Junio y Agosto así como en Setiembre y Octubre, se pescó en Dakar y también en Abidjan en Agosto.

El sector W de las islas, en el Golfo de Guinea, fué el mejor en Noviembre y Diciembre .

3.- Comparación entre las actividades de la flota FIS y los cerqueros españoles.-

En la Tabla I, correspondiente al año 1976, podemos ver que las dos flotas pescaron a la vez en Julio, Agosto y Setiembre en el sector de Dakar, en Mayo y Junio en la "Dôme" de Guinea; Abidjan en Febrero y Marzo. Punta Negra en Enero y Agosto y en el sector W de las islas en Enero, Noviembre y Diciembre.

En la Tabla II para 1977, se observa que ambas flotas operaron en el sector de Dakar en el periodo comprendido entre Abril y Setiembre, en la "Dôme" de Guinea durante Marzo y Mayo; Abidjan en Agosto; W de las islas en Enero- Febrero y Noviembre- Diciembre y en el Ecuador en Febrero.

En las Figuras 2 y 3 se presentan las capturas globales de los cerqueros españoles encuestados en 1976 y 77. Las correspondientes a la flota FIS, por año y por especie , figuran en la pag. 5.

4.- Conclusiones .- De lo anteriormente expuesto se deduce que en general, existe una buena correspondencia entre las actividades de la flota FIS y los cerqueros españoles en las pesquerías de túnidos tropicales del Atlántico oriental.

También se pone de manifiesto la necesidad de encuestar a la flota española cuando se desplaza al Golfo de Guinea, lo cual por otra parte y tal como se señala en la introducción está a punto de conseguirse .

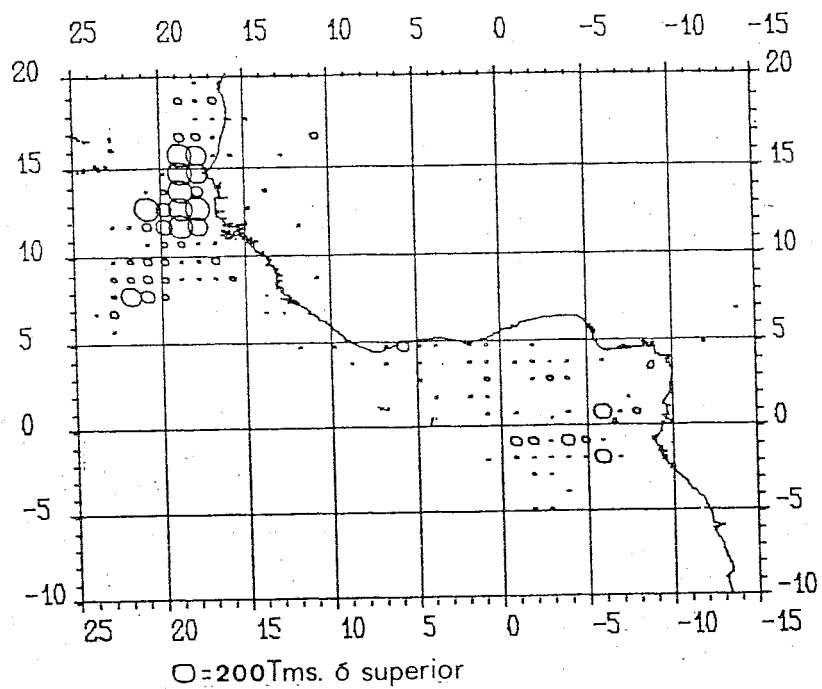


Fig. 2.- Capturas de los cerqueros españoles en 1976.

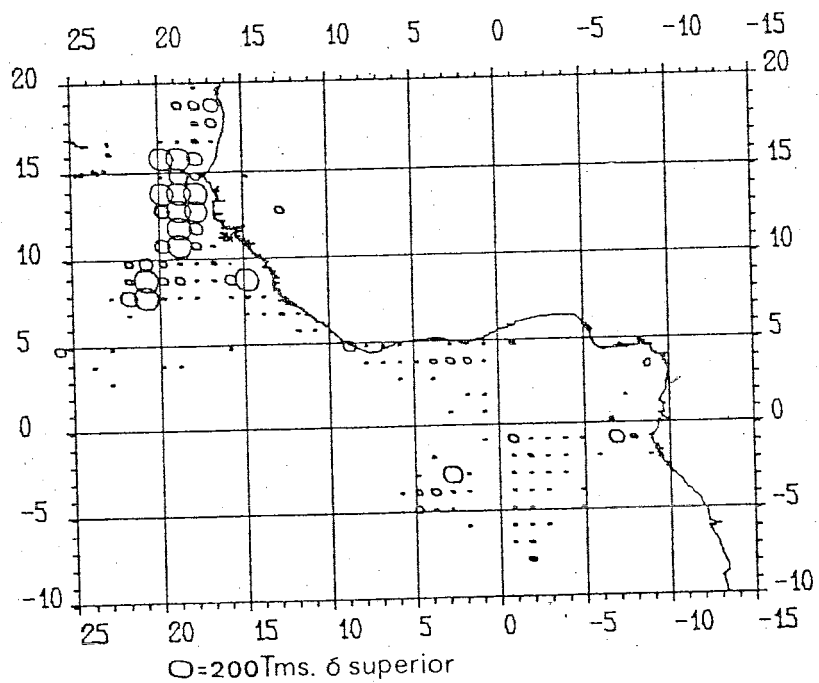


Fig. 3.- Capturas de los cerqueros españoles en 1977.

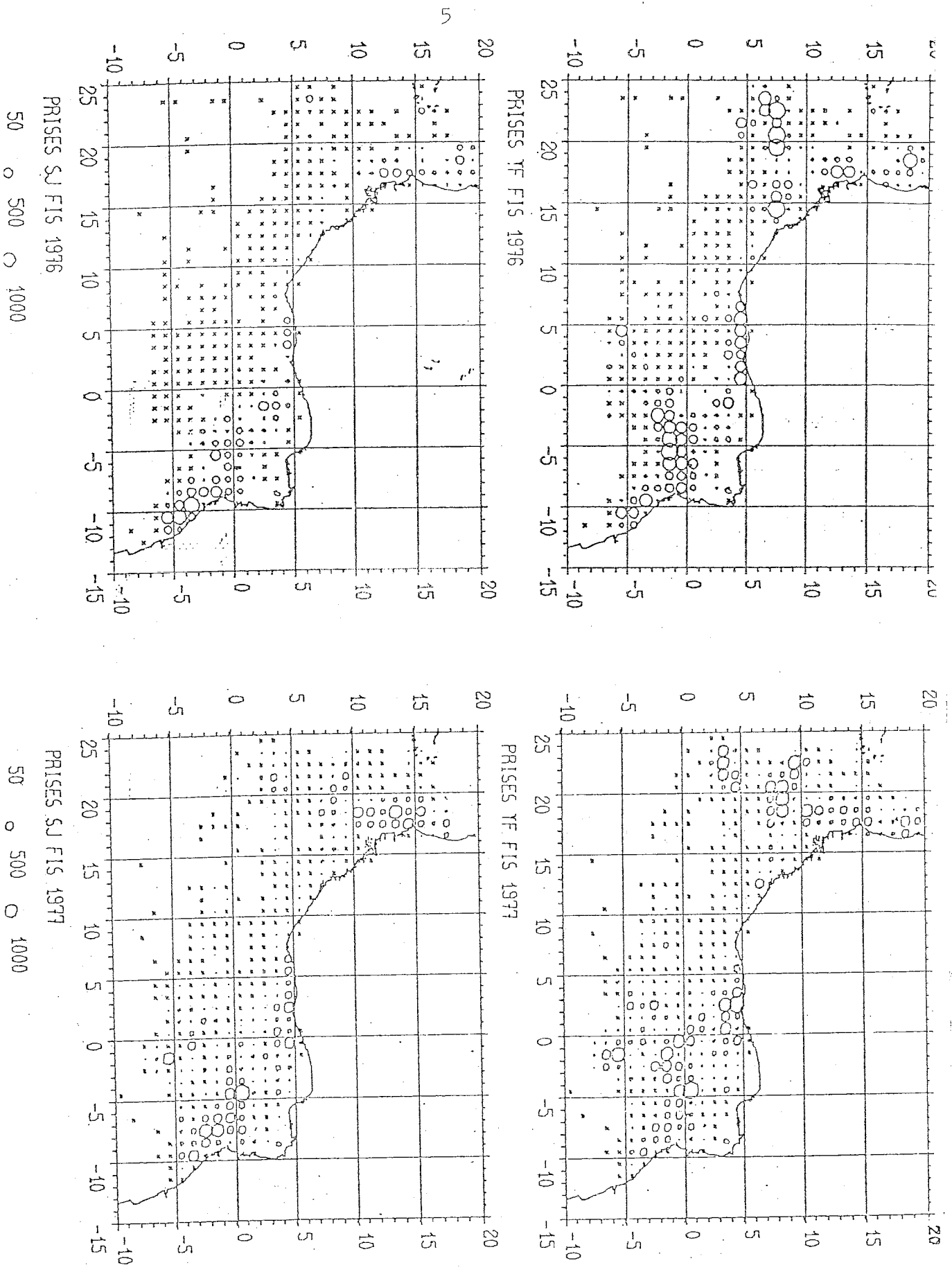


Fig. 4.- Capturas de la flota FIS en 1976-77.

Sector \ Mes	Mes											
	En.	Feb.	Mr.	Ab.	My.	Jn.	Jl.	Ag.	Set.	Oct.	Nov.	Dic.
Dakar					●	●	●	●	●			
"Dôme" Guinea					●	●	●					
Sherbroo				●	●							
Abidjan	●	●	●	●					●			
Punta Negra	●	●	●				●	●	●	●	●	●
Oeste de las Islas	●	●								●	●	●
Ecuador		●		●								

TABLA I.- Zonas de captura de la flota FIS y cerqueros españoles en el Atlántico E. durante 1976.

● FIS
■ Cerqueros españoles.

Sector \ Mes	Mes											
	En.	Feb.	Mr.	Ab.	My.	Jn.	Jl.	Ag.	Set.	Oct.	Nov.	Dic.
Dakar				●	●	●	●	●	●			
"Dôme" Guinea			●		●	●						
Sherbroo			■									
Abidjan								●	●	●	●	
Punta Negra							●	●	●			
Oeste de las Islas	●	●									●	●
Ecuador		●										

TABLA II.- Zonas de captura de la flota FIS y cerqueros españoles en el Atlántico E. durante 1977.

● FIS
■ Cerqueros españoles